

नेपाल सरकार  
गृह मन्त्रालय

## जिल्ला प्रशासन कार्यालय, डडेल्धुरा

मनसुनप्रतिकार्य आपतकालिन कार्ययोजना, २०८०



सि.नं.	क्रियाकलाप	जिम्मेवारनिकाय	सहयोगी निकाय	समय	कै.
१	वाढी, पहिरो तथा डुबानको जोखिममा रहेका बस्तीहरूको पहिचान गरी पूर्व सूचना दिने र समुदायमा रहेका संचार माध्यमबाट प्रचार प्रसार गर्ने ।	जिल्ला विपद् व्यवस्थापन समिति	सुरक्षा निकायहरू जिल्ला आपकालिन कार्यसञ्चालन केन्द्र नेपाल रेडक्रस सोसाइटी स्थानीय आपतकालीन कार्यसञ्चालन केन्द्र	मनसुन शुरु हुनु पूर्व समय देखि निरन्तर	
२	भारी उपकरण सहित आवश्यक न्यूनतम उद्धार सामग्री सहित खोज तथा उद्धार योजना तयारी गर्ने ।	स्थानीय तहहरू, सडक डिभिजन कार्यालय, सुरक्षानिकायहरू खोज तथा उद्धारमा संलग्न निकायहरू	सडक डिभिजन कार्यालय, जि.स.स., स्थानीय तह मार्फत भारी उपकरणहरू (डोजर, एक्सभेटर, टिपर, ट्रक) निर्माण व्यवसायी, एम्बुलेन्स सञ्चालन निकाय	जेष्ठ महिनाभित्र	
३	जिल्ला आपतकालीन कार्यसञ्चालन केन्द्रलाई तयारी अवस्थामा राख्ने ।	जिल्ला आपतकालीन कार्यसञ्चालन केन्द्र, जिल्ला विपद् व्यवस्थापन समिति	NEOC (राष्ट्रिय आपतकालीन कार्य सञ्चालन केन्द्र) नेपाल रेडक्रस सोसाइटी, गैर सरकारी संस्थाहरू	निरन्तर	
४	मनसुजन्य विपद्को पूर्वतयारी तथा प्रतिकार्य योजना तर्जुमा गरी वेबसाइटमा राखी NEOC मा पठाउने ।	जिल्ला विपद् व्यवस्थापन समिति	जिल्लास्थित सरकारी तथा गैरसरकारी संघसंस्था, नेपाल रेडक्रस सोसाइटी	जेष्ठ महिनाभित्र	
५	राहत सामग्रीहरूको उचित भण्डारण गर्ने तथा जिल्लामा भएको भण्डारणको अनुगमन गरी अध्यावधिक गर्ने ।	जिल्ला आपतकालीन कार्यसञ्चालन केन्द्र, जिल्ला/स्थानीय विपद् व्यवस्थापन समिति	नेपाल रेडक्रस सोसाइटी अन्य सहयोगी निकायहरू	जेष्ठ महिनाभित्र	
६	जिल्ला विपद् व्यवस्थापन राहत कोषमा न्यूनतम रकम राख्ने ।	जिल्ला विपद् व्यवस्थापन समिति	गृह मन्त्रालय	निरन्तर	
७	सुरक्षा निकायहरूलाई तैनाथी अवस्थामा राख्ने ।	रणाम गण दह व्यारेक, जिल्ला प्रहरी कार्यालय, सशस्त्र प्रहरी बल नेपाल गुल्म नं. ५२ हे.क्वा.	गृह मन्त्रालय जिल्ला विपद् व्यवस्थापन समिति	निरन्तर	
८	विपद्को समयमा सूचना व्यवस्थापनमा समन्वय गर्ने र एकद्वार प्रणाली अपनाउने ।	जिल्ला विपद् व्यवस्थापन समिति	गृह मन्त्रालय सुरक्षा निकायहरू	मनसुनको समयमा	

*(Signature)*

क्र.सं.	क्रियाकलाप	जिम्मेवारनिकाय	नेपाल रेडक्रस सोसाईटी जिल्ला शाखा नेपाल पत्रकार महासंघ जिल्लास्थित गैर सरकारी संस्थाहरु	समय	कै.
९	स्थानीय स्वयंसेवक परिचालन गर्ने ।	जिल्ला/स्थानीय विपद् व्यवस्थापन समिति	नेपाल रेडक्रस सोसाईटी जिल्ला शाखा	निरन्तर	
१०	घटना लगत्तै र घटना पश्चात द्रुत सर्वेक्षण र सूचना संकलन गर्ने ।	जिल्ला विपद् व्यवस्थापन समिति, जिल्ला आपतकालिन कार्य सञ्चालन केन्द्र	जिल्ला स्थित सरकारी तथा गैरसरकारी संघसंस्था नेपाली सेना, नेपाल प्रहरी, सशस्त्र प्रहरी बल गुल्म नं. ५, २ जिल्ला आपतकालीन कार्य संचालन केन्द्र नेपाल रेडक्रस सोसाईटी जिल्ला शाखा		

**राहत, पुनर्स्थापना, पुनर्लाभि: जिल्ला समन्वय समिति र स्थानीय तहहरुसबै**

१	मनसुन पूर्व तयारी प्रचार प्रसार अभियान संचालन गर्ने	जिल्ला विपद् व्यवस्थापन समिति, जिल्ला समन्वय समिति, नगरपालिका, गाँउपालिका	स्थानीय विपद् व्यवस्थापन समिति, स्थानीय रेडक्रसका स्वयंसेवक तथा उपशाखाहरु, समुदाय स्तरका तालिम प्राप्त स्वयंसेवकहरु, जिल्ला स्थित सरकारी तथा गैरसरकारी संघसंस्थाहरु	जेष्ठ महिनादेखी निरन्तर	
२	स्थानीयस्तरमा तालीम प्राप्त स्वयंसेवक पहिचान गरी तयारी तथा परिचालन गर्ने ।	जिल्ला विपद् व्यवस्थापन समिति, जिल्ला समन्वय समिति, नगरपालिका, गाँउपालिका, नेपाल रेडक्रस सोसाईटी जिल्ला शाखा	स्थानीय विपद् व्यवस्थापन समिति, स्थानीय रेडक्रसका स्वयंसेवक तथा उपशाखाहरु, समुदाय स्तरका तालिम प्राप्त स्वयंसेवकहरु, जिल्ला स्थित सरकारी तथा गैरसरकारी संघसंस्थाहरु	निरन्तर	
३	न्यूनतम बन्दोबस्तीका सामग्रीहरुका साथै खुल्ला स्थानहरुको पहिचान र व्यवस्थापन गर्ने ।	जिल्ला विपद् व्यवस्थापन समिति, जिल्ला समन्वय समिति, नगरपालिका, गाँउपालिका	स्थानीय विपद् व्यवस्थापन समिति, स्थानीय रेडक्रसका स्वयंसेवक तथा उपशाखाहरु, समुदाय स्तरका तालिम प्राप्त स्वयंसेवकहरु, जिल्ला स्थित सरकारी तथा गैरसरकारी संघसंस्थाहरु	जेष्ठ महिना भित्र	

**अस्थाई आवास तथा गैह्रखाद्य सामग्री व्यवस्थापन: शहरी विकास तथा भवन निर्माण डिभिजन कार्यालय, कैलाली/ नेपाल रेडक्रस सोसाईटी डडेल्धुरा शाखा**

१	जिल्लामा विपद् जोखिम क्षेत्रको पहिचान गर्ने ।	जिल्ला विपद् व्यवस्थापन समिति, जिल्ला समन्वय समिति, नगरपालिका, गाँउपालिका	सुरक्षा निकायहरु, स्थानीय तहहरु, नेपाल रेडक्रससोसाईटी, जिल्लास्थित सरकारी तथा गैरसरकारी संघसंस्था	जेष्ठ महिना भित्र	
२	अस्थायी आवास योजनाको लागि सुरक्षित स्थानको पहिचान तथा अद्यावधिक गर्ने ।	जिल्ला विपद् व्यवस्थापन समिति, जिल्ला समन्वय समिति, नगरपालिका, गाँउपालिका	स्थानीय तह सबै, जिल्ला प्रशासन कार्यालय, सुरक्षा निकायहरु जिल्ला समन्वय समिति, नेपाल रेडक्रस सोसाईटी, जिल्लास्थित सरकारी तथा गैरसरकारी संघसंस्था	जेष्ठ महिना भित्र	

सि.नं.	क्रियाकलाप	जिम्मेवारिकाय	सहयोगी निकाय	समय	कै.
३	आपतकालीन अवस्थामा अस्थायी आवास निर्माणको लागि प्रविधिक सहयोग गर्ने ।	जिल्ला/स्थानीय विपद् व्यवस्थापन समिति, जिल्ला समन्वय समिति, नगरपालिका, गाँउपालिका	शहरी विकास तथा भवन निर्माणडिभिजन कार्यालय, कैलाली नेपाल रेडक्रससोसाईटी CDC, सुरक्षा निकायहरु	निरन्तर	
४	अस्पताल, विद्यालय, सुरक्षा निकाय तथा मानविय आवश्यकताका सामग्री भण्डारणका लागि क्याम्प व्यवस्था गर्ने ।	जिल्ला/स्थानीय विपद् व्यवस्थापन समिति, जिल्ला समन्वय समिति, नगरपालिका, गाँउपालिका	सुरक्षा निकायहरु नेपाल रेडक्रससोसाईटी CDC	आवश्यकता बमोजिम	
५	तत्काल राहत वितरणका लागि गैह्रखाद्य सामग्री व्यवस्थापन गर्ने ।	जिल्ला/स्थानीय विपद् व्यवस्थापन समिति, जिल्ला समन्वय समिति, नगरपालिका, गाँउपालिका	जिल्ला विपद् व्यवस्थापन, गैरसरकारी संघसंस्थाहरु, क्षेत्रगत Cluster हरू	जेष्ठ महिनाभित्र	
६	अस्थायी आवास व्यवस्थापनका लागि सरोकारवाला निकायमा सहजीकरणमा सहयोग गर्ने ।	जिल्ला/स्थानीय विपद् व्यवस्थापन समिति, जिल्ला समन्वय समिति, नगरपालिका, गाँउपालिका	स्थानीय विपद् व्यवस्थापन समिति, डीभिजन वन कार्यालय, शहरी विकास तथा भवन निर्माणडिभिजन कार्यालय स्थानीय रेडक्रसका स्वयंसेवक तथा उपशाखाहरु स्थानीय विपद् व्यवस्थापन समिति, समुदायस्तरका तालिम प्राप्त स्वयंसेवकहरु, जिल्लास्थित सरकारी तथा गैरसरकारी संघसंस्था	निरन्तर	

**स्वास्थ्य तथा पोषण: स्वास्थ्य कार्यालय, स्थानीय तहका स्वास्थ्य सेवाशाखा**

१	Rapid Response Team	स्वास्थ्य कार्यालय, डडेल्धुरा अस्पताल	डाक्टर: २, स्वास्थ्यकर्मी १, ल्याब १, नर्स १	निरन्तर	
२	सर्वा रोग फैलन नदिन तयारी अवस्थामा रहने तथा सतर्कता अपनाउने ।	स्वास्थ्य कार्यालय, डडेल्धुरा अस्पताल	स्थानीय स्वास्थ्य संस्था, महिला स्वास्थ्य संस्था	निरन्तर	
३	अत्यावश्यक औषधी तथा औषधीजन्य सामग्री व्यवस्थापन (वफर स्टक राखिएको)	स्वास्थ्य कार्यालय, डडेल्धुरा अस्पताल	स्थानीय स्वास्थ्य संस्था, स्थानीय तहहरु	जेष्ठ महिना भित्र	
४	एम्बुलेन्स व्यवस्थापन	अस्पताल, स्थानीय तहहरु, रेडक्रस	जिल्ला प्रहरी कार्यालय	निरन्तर	
५	खाद्य सामग्रीको मौज्दात विवरण अध्यावधिक गर्ने र विपद्को समयका लागि स्टक राख्ने ।	जिल्ला समन्वय समिति/गाँउपालिका/नगरपालिका	उद्योग वाणिज्य संघ	जेष्ठ महिना भित्र	

**संरक्षण: महिला बालबालिका तथा सामाजिक विकासशाखा (स्थानीय तह)**

१	मनसुन जन्य विपद्बाट प्रभावितबाट हुनसक्ने गर्भवती महिला, सुत्केरी महिला, महिलाबालबालिका, ज्येष्ठ नागरिक	स्थानीय तहका महिला बालबालिका तथा सामाजिक विकास शाखा	Cluster Member, जिल्लास्थित सरकारी तथा गैरसरकारी संघसंस्थाहरु	जेष्ठको दोस्रो हप्ता भित्र	
---	--	---	---	----------------------------	--


*(Handwritten signature)*

*(Handwritten signature)*

नेपाल टेलिकम  
राष्ट्रिय  
गृह मन्त्रालय  
जिल्ला प्रशासन

सि.नं.	क्रियाकलाप	जिम्मेवारनिकाय	सहयोगी निकाय	समय	कै.
२	तथा अपांगता भएका व्यक्तिहरुको संरक्षणको लागि क्लष्टर बैठक बसी पूर्वतयारी योजना निर्माण गर्ने ।	स्थानीय तहका महिला बालबालिका तथा सामाजिक विकास शाखा	Cluster Member, जिल्लास्थित सरकारी तथै गैरसरकारी संघसंस्था	जेष्ठको दोस्रो हप्ता भित्र	
<b>खानेपानी, स्वच्छता तथा सरसफाई डिभिजन कार्यालय, डडेल्धुरा</b>					
१	विपद्को समयमा सुरक्षित खानेपानीका लागि आवश्यक व्यवस्थापन गर्ने ।	खानेपानी तथा सरसफाई डिभिजन कार्यालय, खानेपानी उपभोक्ता समितिहरु	स्थानीय तहहरु	नियमित	
२	आपतकालीन अवस्थामा अस्थायी शौचालय निर्माणका लागि प्राविधिक सहयोग गर्ने ।	खानेपानी तथा सरसफाई डिभिजन कार्यालय, शा.वि. तथा भवन डि.का.	स्थानीय तहहरु	विपद् पश्चात	
३	बैकल्पिक खानेपानी श्रोतको पहिचान गर्ने	खानेपानी तथा सरसफाई डिभिजन कार्यालय	जिल्ला समन्वय समिति, स्थानीय तहहरु	जेष्ठ महिनाभित्र	
४	अस्पताल, विद्यालय, सुरक्षा निकाय तथा मानवीय आवास क्षेत्रमा WASH KIT व्यवस्था गर्ने ।	खानेपानी तथा सरसफाई डिभिजन कार्यालय	Cluster Memberहरु सबै, जिल्लास्थित सरकारी तथा गैरसरकारी संघसंस्थाहरु	जेष्ठ महिनाभित्र	
<b>विद्युत तथा सञ्चार : डडेल्धुरा वितरण केन्द्र र नेपाल टेलिकम, डडेल्धुरा</b>					
१	विद्युत अवरुद्ध भएमा तुरन्त आवश्यक ब्यवस्था गर्ने	डडेल्धुरा वितरण केन्द्र, डडेल्धुरा	डडेल्धुरा वितरण केन्द्र, डडेल्धुरा	निरन्तर	
२	विपद्को समयमा सञ्चार अवरुद्ध भएमा तुरन्त ब्यवस्थापन गर्ने ।	नेपाल टेलिकम, डडेल्धुरा	नेपाल टेलिकम, डडेल्धुरा	निरन्तर	

दिने







अनुसूची २

पालिकागत रूपमा मनसुनजन्य विपद्बाट जोखिम हुन सक्ने क्षेत्रहरू, जोखिम क्षेत्रबाट सबैभन्दा नजिकको खुला क्षेत्र र स्थानीय रूपमा उपलब्ध विपद् व्यवस्थापन सम्बन्धी सामग्रीहरूको विवरण ।


परशुराम नगरपालिका

वडा नं.	जोखिम सम्भावित क्षेत्र	प्रभावित हुन सक्ने सम्भावित घरधुरी	जोखिम क्षेत्रबाट सबैभन्दा नजिक पर्ने खुला क्षेत्र	विपद् व्यवस्थापन सामग्रीहरू
१	कोलखान बस्ती	२३	देवी कोट	
	कलेना चोकडे बस्ती	४४	समैजी सा.ब.	
	गेरडे बस्ती	१७	जौखेत	
	पेटीखोला सलौन बस्ती	१२	शिशौन	
	पाखापानी बस्ती	५	देवीकोट	
	जाला खहरे बस्ती	१५	जारिम पानी	
	कैलपाल मा.वि. बोडा	विद्यार्थीहरू	बोडा ताल	
२	लदौली खेती	१५	लदौली	
	डोली आड छिपी मटेला	२०	छिपी	
	पानातोली खोईडी करनतोला	१०	पानातोली	
	किरोड	१५	किरोड	
	खेत, जान,पाड,पोकना र बसौटी	२०	बसौटी	
	गोगन, हरकट्टे	३०	गोगन	
	टाडिलेक कटौतोली	२०	कटौतोली	
	लोली घुडौजा खेत	१५	तोली	
	बुङ्गा बजाडी नगर	१५	बुङ्गा	
३	मार्कु सैन	३	सामुदायिक बन भवन मार्का	
	गगरखेत लोपा	२२	भागेश्वर मा.वि. शिर्ष	
	गगरखेत	१२	भागेश्वर मा.वि. शिर्ष	
	गौडयासाल	८	भागेश्वर मा.वि. शिर्ष	
	पारिखेत	२	भागेश्वर मा.वि. शिर्ष	
	जोगिजाला शीर्ष	१२	भागेश्वर मा.वि. शिर्ष	
	शीर्षकलपट्टे	१५	भागेश्वर मा.वि. शिर्ष	
	मकैल	७	सा.ब. भवन मकैल	
	तल्लो शीर्ष	१८	जनज्योती मा.वि. सिमल्टा	
	तोडिन्ना	९	विद्यालय	
	मचली देउ	४	भागेश्वर मा.वि. शिर्ष	
४	रातामाटी, बुङ्गल टोल, अछामीटोल,छोटीचौकी	८०	भागेश्वर मा.वि. कटाल, शीबपार्वती मा.वि. पोखरी र	

*Handwritten signature/initials*

*Handwritten signature*

	कोलेटोल	डडेल्धुरा	पोखरी खेल मैदान
	लटेरोडादेखि मल्लोकटाल हुदै सुनखर्कसम्म	३०	कालिका प्रा.वि. र वडा कार्यालय परिसर
	रंगुन तटीय क्षेत्रका घरखेतहरू	२०	भागेश्वर मा.वि. कटाल
	रज्यौडा	५०	समैजी आ.वि. रज्यौडा
५	बहादुरे बजार	५०	खेत
	घट्टेप्लाट टोल	५०	खेत
	साउन, मगर, लामिखाली टोल	१००	न्यु भिजन बोर्डिङ स्कुल
	भट्टराई, संगम टोल	२५०	भूमिराज आ.वि.
	ठकुरी टोल र लामिखाली टोल	५०	महाकाली प्रा.वि.
	बिष्ट टोल र बालाटार टोल	३००	भुवनेश्वरी नमुना मा.वि.
	लामिखाली, घट्टेप्लाट	३५०	संस्कृत गुरुकुल
६	सहरगौडा	६०	सिद्धनाथ सा.व. भवन
	ठन्डजाला	१५	सिद्धनाथ सा.व. भवन
	पटरेनी	१०	सिद्धनाथ प्रा.वि. पटरेनी
	सिमलखेत	१००	सिद्धनाथ सामुदायिक भवन
	कुणाँ	६०	कुणाँ खुला चौर, वडा कार्यालय भवन
	छेला	५०	कृष्ण प्रसाद भट्टराई आधारभूत विद्यालय, वडा कार्यालय भवन
	तातापानी बन्द चन्दनी	१५०	सिद्धनाथ मा.वि. चन्दनी
	भोकुण्डा	३०	पूर्णागिरी प्रा.वि. कराली
	खालीगडा	३०	पूर्णागिरी प्रा.वि. कराली
	सहरगौडा	६०	सिद्धनाथ सामुदायिक भवन
	ठन्डजाला	१५	सिद्धनाथ सामुदायिक भवन
७	सिद्धनाथ टोल सादनी	५०	सादनी खेलमैदान
	भण्डारीटोल सादनी	३०	शिवशंकर मा.वि. सादनी
	ठुलागडा	६०	शिवशंकर मा.वि. सादनी
	बगरटोल घुम्टेगडा	४०	सरस्वती आ.वि. घुम्टेगडा
	शिवनाथटोल घुम्टेगडा	३०	सरस्वती आ.वि. घुम्टेगडा
	बगरटोल लामीगडा	३०	वडा कार्यालय
	समैजीटोल लामिगडा	४०	वडा कार्यालय
	बसेनी	१५	सरस्वती आ.वि. घुम्टेगडा
	मलास	३००	सिद्धनाथ मा.वि. मलास
	मगरटोल सादनी	३२	शिवशंकर मा.वि. सादनी
	डोलिखेडा	१०	सादनी खेलमैदान
८	डेबरीखोला क्षेत्र	१६	वैजनाथ मा.वि.





	काफलगौरा मैदान तल्लो भेग	६	पुरानो वडा भवन
	करेनी खेराड खोला	२०	करेनी कल्पाटे मन्दिर क्षेत्र
	तल्लो जमरानी	५	खैराड खोलाको खुला क्षेत्र
	दनुके बिचको खोला	६	भूमि देवता थान
	साईसौन, पुरनपानी आईडुडरा क्षेत्र	७०	सिद्धनाथ आ.वि.
	सानखोला टोल	२५	सरस्वती आ.वि.
९	सेलेगडा	३५	मदन आश्रीत विद्यालय
	सतघाट	१०	मदन आश्रीत विद्यालय
	गाईबादे	२०	जनज्योती मा.वि. गाईबादे
	बिरलथला	२०	जनज्योती मा.वि. गाईबादे
	बझाङ्गीथला	१५	जनज्योती मा.वि. गाईबादे
	तल्लो डेबरी	१०	सिद्धभगवती प्रा.वि.
	बसन्तपुर	१०	मानवधर्म सेवा समिति भवन
	सिसनाडी	१०	चरन विकास सा.व.
	जफती	५	मानव धर्म सेवा समिति भवन
	देवघाट	७	कन्या प्रा.वि.
१०	तल्लो कुर्मुल्ले बझाङ्गीजाला	६५	सिताराम मा.वि. कुर्मुल्ले
	कौछाडी ललो	४८	सिव पार्वती प्रा.वि. कौछाडी
	छुमली जाला	४३	आधारभूत स्वास्थ्य भवन जजोला
	जालगडा बेलडाडी	७५	वैजनाथ आ.वि.
	वागचली	२०	बाल विकास केन्द्र
	सालीवास	४०	सिद्धनाथ प्रा.वि. लामिजाला
	मल्लो लामिजाला	२८	सिताराम मा.वि. कुर्मुल्ले
११	सिसमजाला वस्ती	१२	वैजनाथ मा.वि. सलेता
	पातल खोला वस्ती	५	सामुदायिक वन भवन एकलेगडा
	कराली वस्ती	१०	रौलेश्वर सामुदायिक वन भवन
	तालवण्ड वस्ती	५	रौलेश्वर सामुदायिक वन
	प्याउली वण्ड वस्ती	५	सिद्धनाथ आ.वि.
	उत्तिसैन, खोरीयावस्ती वस्ती	१०	दुर्गा आ.वि. पातल
	सलेता वस्ती	४०	वैजनाथ आ.वि. सलेता
	ज्यामिरखाली वस्ती	२०	पशुपतीनाथ आ.वि.
१२	डल्लेगडा, तुलाभाडी, कैनपानी बजार, पुन्तुरा, जोगबुढा,	३००	कृष्ण मन्दिर, मल्लगडा, पुन्तुरा, माझापानी, आमा

*Handwritten signature*

*Handwritten signature*



वडा नं.	जोखिम सम्भावित क्षेत्र	प्रभावित हुन सक्ने सम्भावित घरधुरी	जोखिम क्षेत्रबाट सबैभन्दा नजिक पर्ने खुरा क्षेत्र	विपद् व्यवस्थापन सामग्रीहरू
	सिद्धाथाम र शान्तीटोल		समूह भवन, रेडक्रस भवन र सिद्धनाथ मा.वि.	
आलिताल गाउँपालिका				
१	देउवागाउँ	५०	जनजोती आ.वि.	जेसीवी-१थान, एम्बुलेन्स-२थान लगायत केही मात्रामा गैठी, बेल्चा, सब्बल, ज्याकेट, टर्च, माईक, सिटी, डोरी, पाल आदि सामग्रीहरू रहेको
	दुने चम्साल	१५	चित्रपुर आ.वि.	
	मेलखर्क	१५	मेल खर्क सामुदायिक केन्द्र	
	निकाने	५०	सामुदायिक विद्यालय	
	कटुन्थला, हर्तोला र पिपल	२०	भुवनेश्वरी मा.वि.	
२	किमाड	२५	किमाड प्रा.वि.	
	ओरगडी	१०	सामुदायिक विद्यालय	
	पातल	१०	सामुदायिक विद्यालय	
	खोले खर्क, कमलपुर र काफली	५८	उनेश्वरी आ.वि.	
	कनेडी र तोला	४५	महाभारत प्रा.वि.	
३	धुलिखेल र रक्सौन	४५	सामुदायिक भवन	
	बुडुम	१५	विद्यालय	
	वत्थडा	१७	सामुदायिक भवन	
	कान्तिपुर	१९	कान्तिपुर आ.वि.	
	डडल्ले	२०	सामुदायिक भवन	
४	घरेलु	३५	कृष्ण कालिका मा.वि.	
	कोईलानी	२५	कालिका प्रा.वि.	
	धारापानी	२८	सामुदायिक भवन	
५	बाहिरीसैन	१००	बालकल्याण आ.वि.	
	भित्रीसैन	१००	सरस्वती मा.वि.	
६	झरकाँडा, भवना र घट्टीगाड	६९	सामुदायिक विद्यालय	
७	मेलगाँजा, चाई, बान्नेगडा र दुधेखाली	९५	सामुदायिक भवन र विद्यालय	
८	मौरी र अमतड	५१	जनज्योती आ.वि.	
	द्वालीखेत र डोला	७८	दुर्गा मा.वि.	
	गोदाम	२७	आलिताल गा.पा. भवन	
गन्यापधुरा गाउँपालिका				
वडा नं.	जोखिम सम्भावित क्षेत्र	प्रभावित हुन सक्ने सम्भावित घरधुरी	जोखिम क्षेत्रबाट सबैभन्दा नजिक पर्ने खुरा क्षेत्र	विपद् व्यवस्थापन सामग्रीहरू
१	बन्तोला र जर्मना	१८	चित्रकुट प्रा वि जर्मना	

*Handwritten signature/initials*


*Handwritten signature*

	मत्कट्टे र डिमोडा	१५	जानकी सामुदायिक वन	व्याक हो लोडर-१, ट्र्याक्टर-१, स्टेचर-१०, त्रिपाल-५, डोरी-२५० मि., बाल्टी-५, सेपटी हेल्मेट-३, गैटी-१०, बेल्चा-१०, सब्बल-१०, बन्चरो-५, फरुवा-५, सिरक-४, टर्चलाईट-५, हसिया-५ आदि
	भेटा	१५	सरस्वती मा वि भात्काँडा	
	डुम्राखोली	२८	आदर्श प्रा वि डुम्राखोली	
	तिखातर	३२		
	पडतल	१२		
		डमरा	३०	
२	रिठा	१२	वामनगाउँ	
३	गर्खा	३०	समैजी आ वि गौलीगाउँ	
	छिप्ला	२२		
	अट्भुवा	१३		
	पौतडा	२९		
४	भुवनेश्वरी मा.वि. जैसेरा	विद्यार्थीहरू	जनता मा वि सकार्यल	
५	आमतोला	२२	कैलपालमाडौ	
	गनेडा	२५	रेल	

अजयमेरु गाउँपालिका

वडा नं.	जोखिम सम्भावित क्षेत्र	प्रभावित हुन सक्ने सम्भावित घरधुरी	जोखिम क्षेत्रबाट सबैभन्दा नजिक पर्ने खुरा क्षेत्र	विपद् व्यवस्थापन सामग्रीहरू
१	सिलङ्गी बजकोट	४५	पुईलेक	व्याक हो लोडर-१ थान, एम्बुलेन्स-२ थान, ४ पांग्रे गाडी-३ थान, ट्र्याक्टर- १ थान, बेल्चा-१५ थान, हेल्मेट-१५ थान, बुड- १५ थान, टर्च-१५ थान, फेस मास्क-१५ थान आदि
२	कोईराली, हाट र घोडकट्टे	५५	चमडा र रोल्ली	
३	मगराउ	४०	चनबेताल खेलमैदान	
४	धारी, हुरा र चिपुर	५०	चिपुर	
५	लेटम	४५	देवलदिव्यपुर	
६	सुर्नया नदि किनारका बस्तीहरू	४०	राजुल	

दा.म.

  
 १